











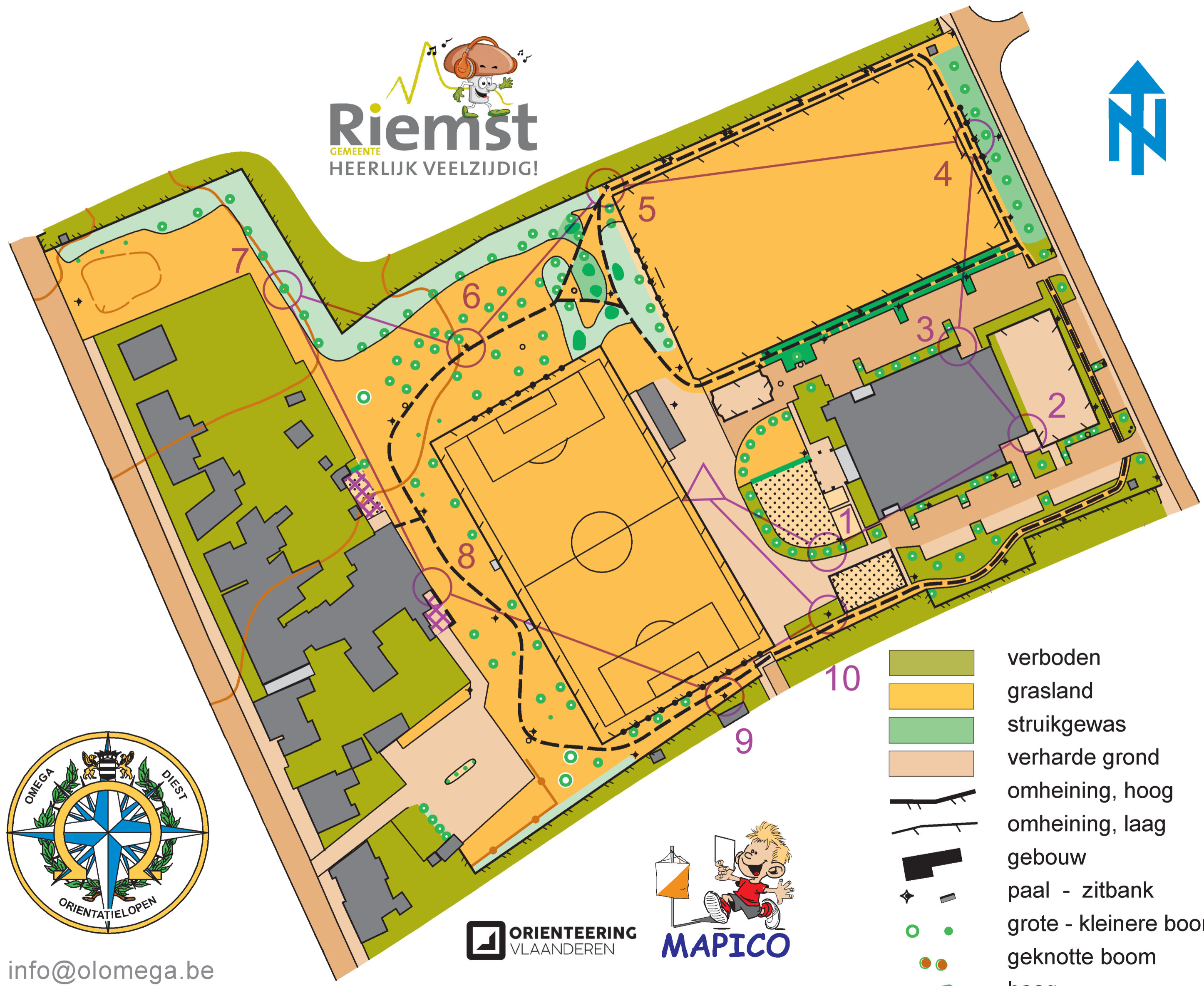
# Op 't Reeck

schaal 1/1750

# Punttkening 1



|  |   |
|--|---|
| <b>D</b><br>MAPICO<br>   | <b>A</b><br>MAPICO<br>   |
| <b>E</b><br>MAPICO<br>   | <b>181</b><br>MAPICO<br> |
| <b>R</b><br>MAPICO<br>   |   |
| <b>S</b><br>MAPICO<br>  |   |
| <b>M</b><br>MAPICO<br> |   |
| <b>S</b><br>MAPICO<br> |   |
| <b>K</b><br>MAPICO<br> |   |
| <b>E</b><br>MAPICO<br> |   |



**Riemst**  
GEMEENTE  
HEERLIJK VEELZIJDIG!



info@olomega.be

**ORIENTEERING**  
VLAANDEREN



-  verboden
-  grasland
-  struikgewas
-  verharde grond
-  omheining, hoog
-  omheining, laag
-  gebouw
-  paal - zitbank
-  grote - kleinere boom
-  geknotte boom
-  haag